

Secretaria de Meio Ambiente e Desenvolvimento Sustentável - SEMAD
Centro de Informações Meteorológicas e Hidrológicas de Goiás - CIMEHGO
Sala de Situação de Monitoramento de Riscos e Desastres Naturais

Boletim nº: 0022

Elaborado na data: 25/01/2024

Previsão para data: 26/01/2024

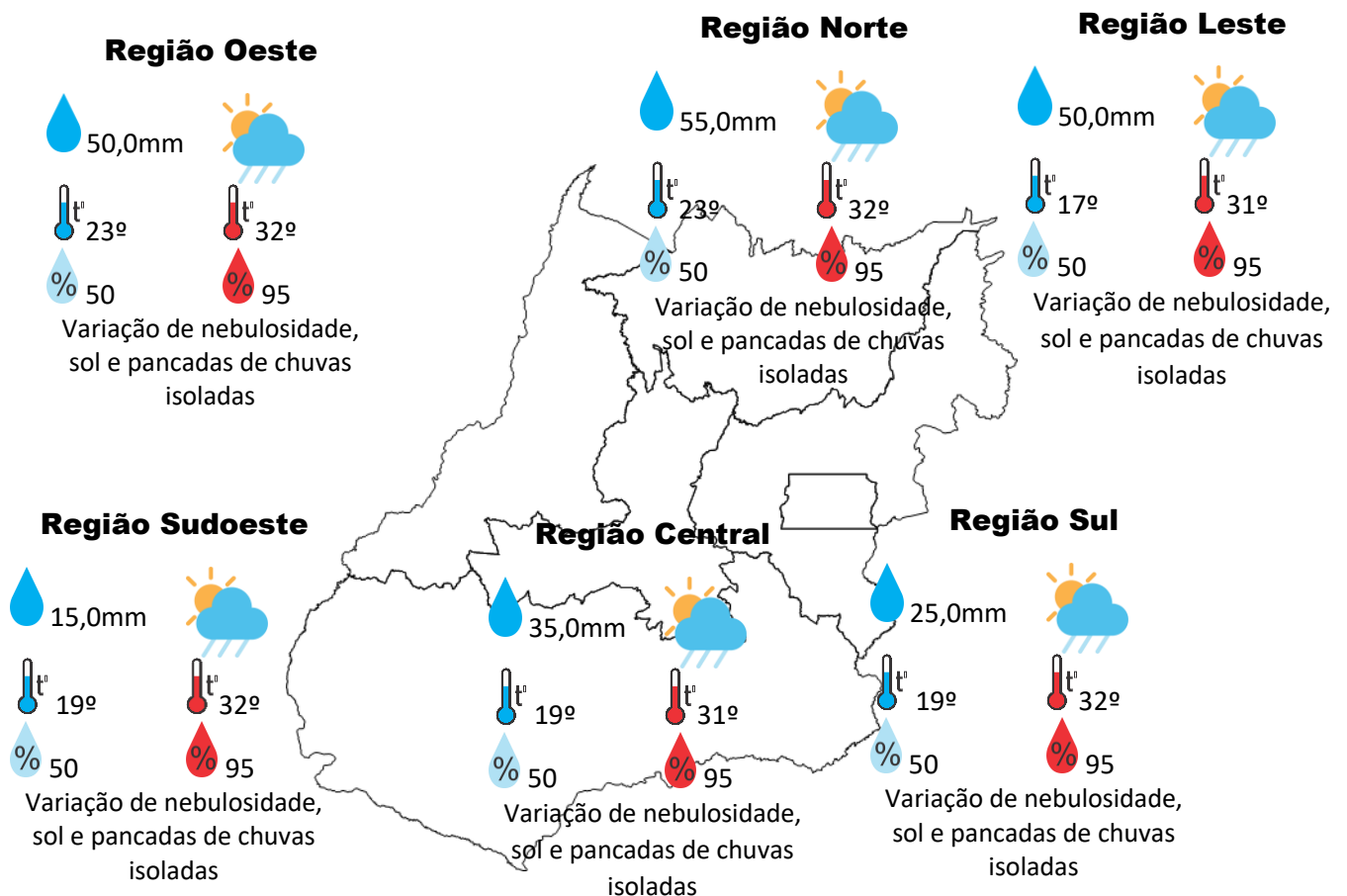
Informações do Tempo para o Estado

Sexta-feira, a Zona de Convergência do Atlântico Sul – ZCAS, que é um corredor de umidade que sai da região norte, passa sobre o Estado de Goiás e chega até a região sudeste do Brasil, vai favorecer o aumento de nebulosidade sobre o nosso Estado, com isso teremos pancadas de chuvas volumosas em diversas de Goiás.

Capital: variação de nebulosidade, sol e pancadas de chuvas isoladas, temperatura máxima podendo chegar aos 29°C e umidade relativa do ar variando entre 50% a 95%, o nascer do sol será às 06:02hs e o pôr do sol às 18:56hs.

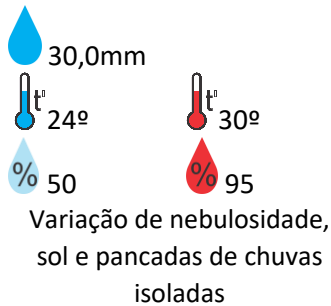
Alerta: aviso de risco potencial para chuvas intensas de (30 a 60 mm/h ou 80 mm/dia) nas regiões do Estado de Goiás, que podem vir acompanhadas de rajadas de vento (acima de 70 km/h) e raios.

Prognóstico semanal para final de semana: o corredor de umidade vai atuar em Goiás, com isso teremos a ocorrência de pancadas de chuvas volumosas em várias regiões do Estado.

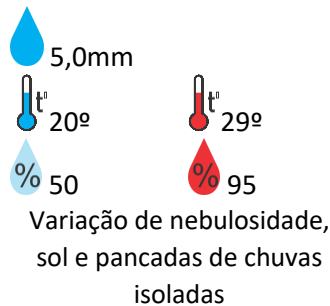


Previsão para alguns municípios:

Porangatu



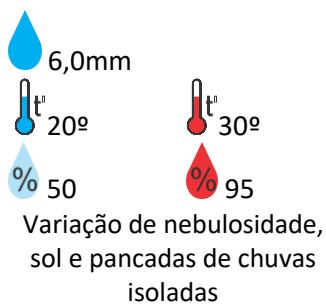
Catalão



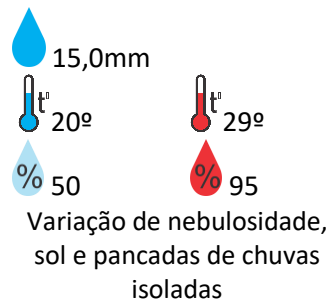
Jataí



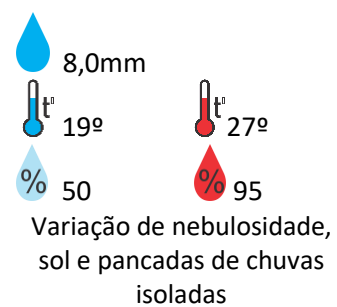
Rio Verde



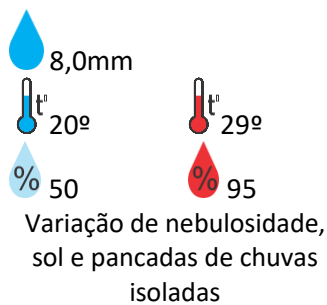
Luziânia



Anápolis



Goiânia



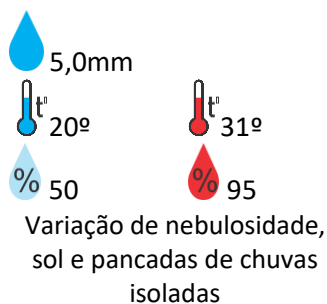
Itumbiara



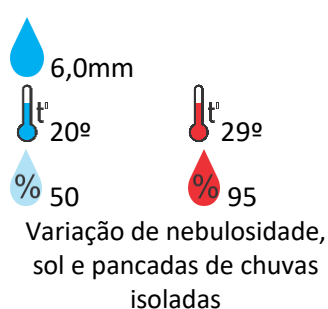
Ouvidor



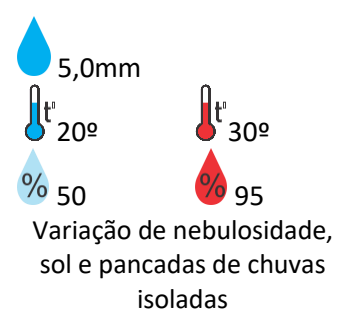
Goiandira



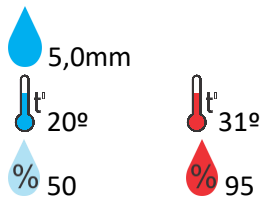
Três Ranchos



Cumari

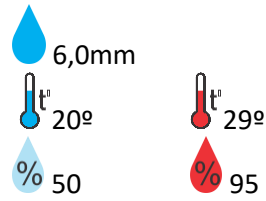


Ipameri



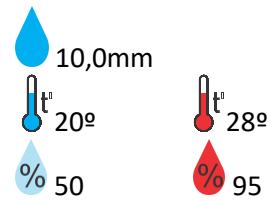
Variação de nebulosidade,
sol e pancadas de chuvas
isoladas

Nova Aurora



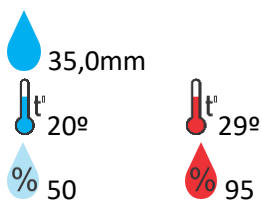
Variação de nebulosidade,
sol e pancadas de chuvas
isoladas

Formosa



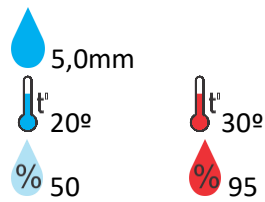
Variação de nebulosidade,
sol e pancadas de chuvas
isoladas

Cristalina



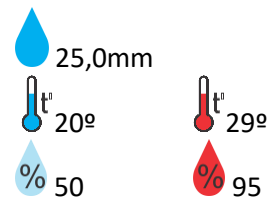
Variação de nebulosidade,
sol e pancadas de chuvas
isoladas

Santa Helena



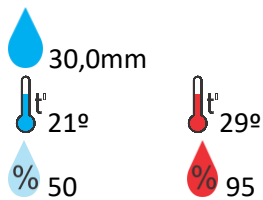
Variação de nebulosidade,
sol e pancadas de chuvas
isoladas

Ceres



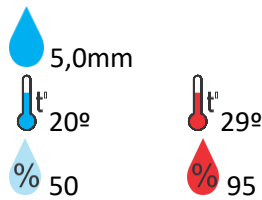
Variação de nebulosidade,
sol e pancadas de chuvas
isoladas

Goianésia



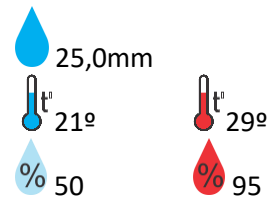
Variação de nebulosidade,
sol e pancadas de chuvas
isoladas

Davinópolis



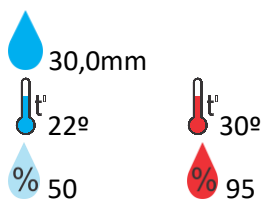
Variação de nebulosidade,
sol e pancadas de chuvas
isoladas

Rubiataba



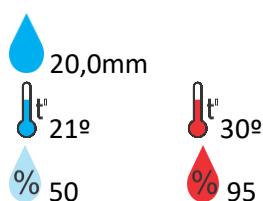
Variação de nebulosidade,
sol e pancadas de chuvas
isoladas

Flores de Goiás



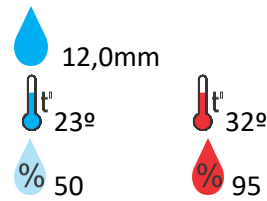
Variação de nebulosidade,
sol e pancadas de chuvas
isoladas

Iporá



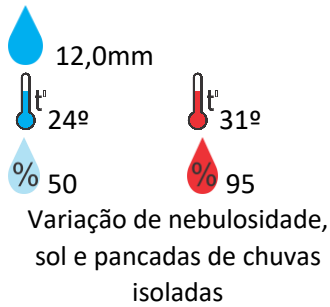
Variação de nebulosidade,
sol e pancadas de chuvas
isoladas

Araguapaz

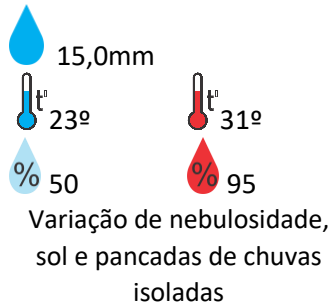


Variação de nebulosidade,
sol e pancadas de chuvas
isoladas

Aruanã



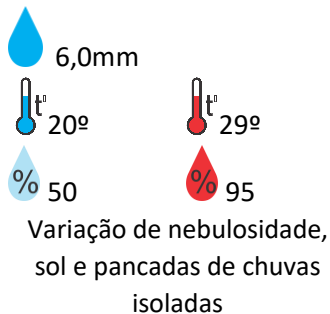
Montes Claros



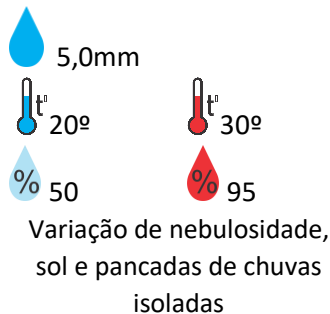
Palmeiras de Goiás



Caiapônia



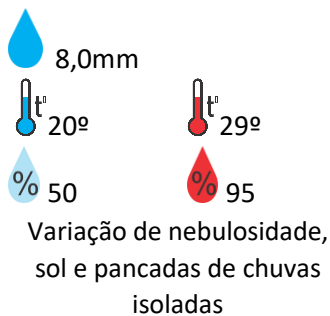
Doverlândia



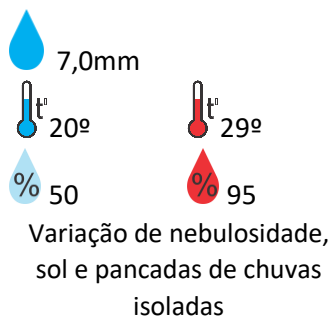
São João da Paraúna



Firminópolis



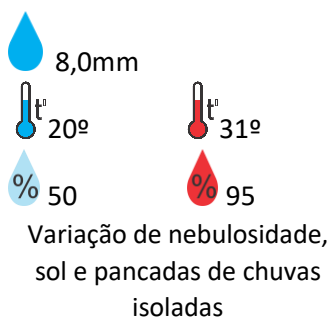
Palminópolis



Cocalzinho



Caldas Novas

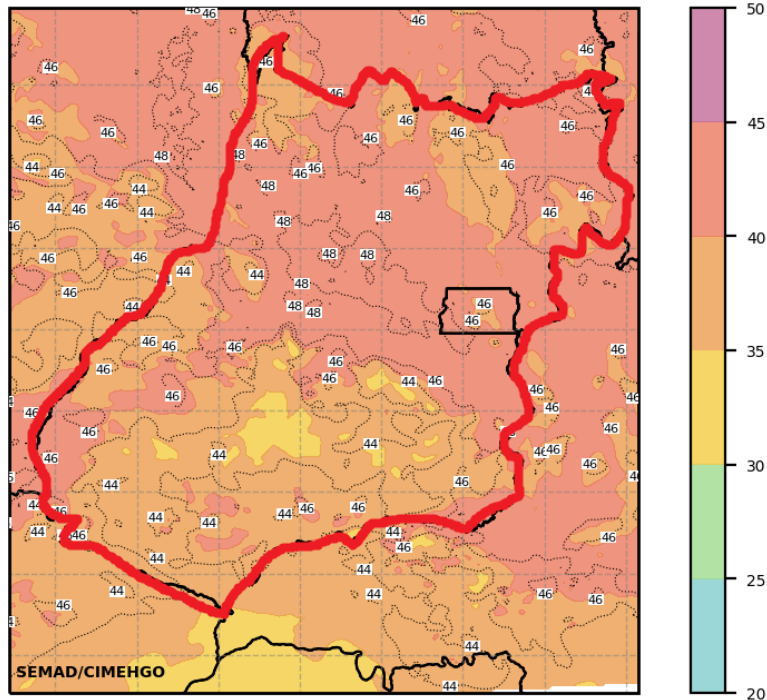


Pirenópolis

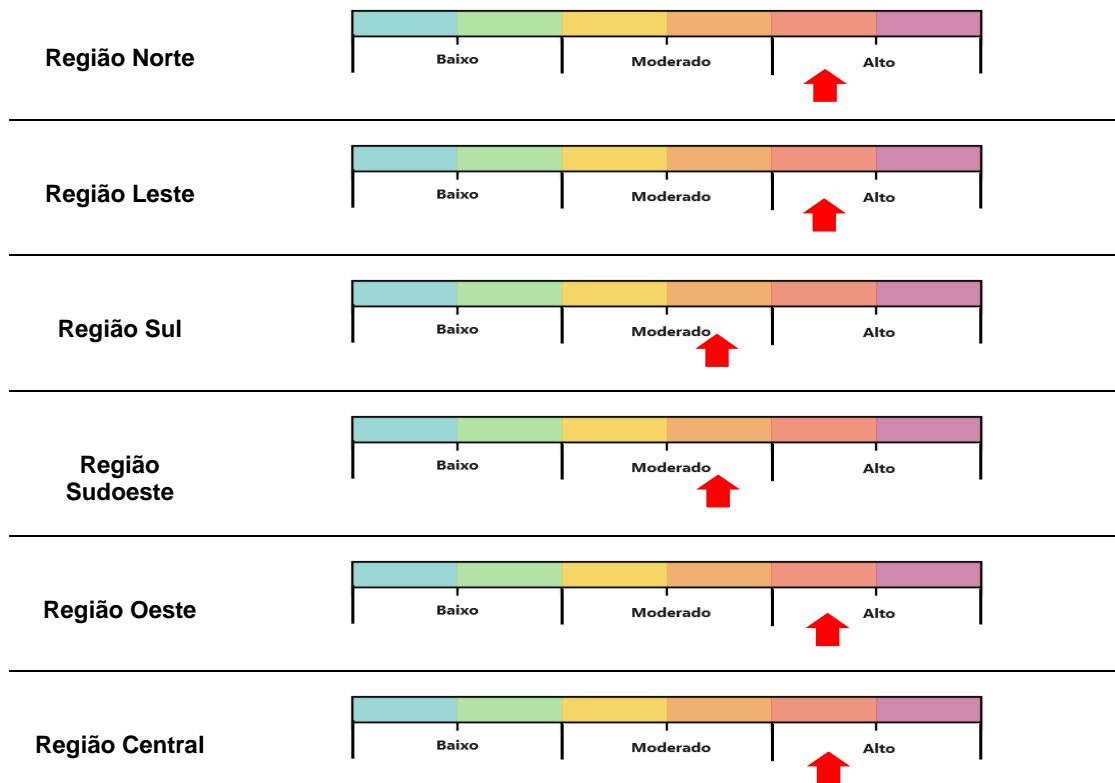


OBS: As informações contidas nesse boletim do tempo levam em consideração dados das variáveis meteorológicas previstas por modelos meteorológicos e análise de imagens de satélite do dia 25/01/2024 às 07:00 horas

**Prognóstico de Risco Potencial para Chuvas Intensas no Estado de Goiás
para o dia 26/01/2024**



Risco Potencial para chuvas intensas por Regiões do Estado para o dia 26/01/2024



O objetivo das informações descritas acima é demonstrar as regiões do Estado de Goiás com risco potencial para a formação de chuvas intensas e ou tempestades. As chuvas podem ser localmente fortes acompanhadas de rajadas de vento e raios, podendo provocar queda de árvores, alagamentos e outros transtornos “Fique Atento”.

**Municípios com Risco Potencial para a ocorrência de chuvas intensas
para o dia 26/01/2024**

Água Fria de Goiás, Águas Lindas de Goiás, Alexânia, Alto Paraíso de Goiás, Alvorada do Norte, Amaralina, Araguapaz, Aruanã, Barro Alto, Bonópolis, Buritinópolis, Campinaçu, Campinorte, Campo Alegre de Goiás, Campos Belos, Carmo do Rio Verde, Catalão, Cavalcante, Ceres, Cidade Ocidental, Cocalzinho de Goiás, Colinas do Sul, Corumbá de Goiás, Cristalina, Crixás, Damianópolis, Divinópolis de Goiás, Faina, Flores de Goiás, Formoso, Goianésia, Goiás, Guaraíta, Guarani de Goiás, Guarinos, Heitoraiá, Hidrolina, Iaciara, Ipameri, Ipiranga de Goiás, Itaberaí, Itaguaru, Itapaci, Itapuranga, Jaraguá, Luziânia, Mambaí, Mara Rosa, Matrinchã, Mimoso de Goiás, Minaçu, Monte Alegre de Goiás, Morro Agudo de Goiás, Mozarlândia, Mundo Novo, Mutunópolis, Niquelândia, Nova América, Nova Crixás, Nova Glória, Nova Iguaçu de Goiás, Nova Roma, Novo Planalto, Padre Bernardo, Pilar de Goiás, Pirenópolis, Planaltina, Porangatu, Posse, Rialma, Rianópolis, Santa Isabel, Santa Rita do Novo Destino, Santa Terezinha de Goiás, Santo Antônio do Descoberto, São Domingos, São João d'Aliança, São Miguel do Araguaia, Simolândia, Sítio d'Abadia, Teresina de Goiás, Uirapuru, Uruaçu, Uruana, Valparaíso de Goiás, Vila Propício, São Luíz do Norte Goiânia e região Metropolitana.